



## COMPTE RENDU RANDONNEE DU 13 FEVRIER 2023 LE MONT FROMAGE ET L'ORATOIRE D'ORGEVAL

Malgré les difficultés de certains pour accéder au Col de Porte à cause de travaux sur la route qui mène au col de Vence, on se retrouve tous à peu près à l'heure pour commencer la randonnée.

Nous sommes 12 cartorandonneurs :

André, Annette, Béatrice, Chantal, Claudette, Jean, Jean Claude, Josiane, Lucienne, Maryse, Michel et Viviane.

Nous démarrons à 9h45 du stade de neige du Col de Porte où les cours de ski ont déjà commencés pour de tous jeunes skieurs.

Il fait un temps splendide et deux belles statues en bois nous accueillent.



Nous partons vers l'Est par le GR de pays.


Le chemin est facile au début, peu pentu. Nous croisons deux bonhommes de neige bien conservés.




Puis la montée devient un peu plus raide. Heureusement nous avons tous des crampons sous les chaussures, ce qui nous protège des chutes et des glissades.

Peu à peu, nous sortons de la forêt et découvrons les sommets qui nous entourent.

Apparaissent d'abord Chamechaude très proche et la dent de Crolles un peu plus lointaine.



Puis plus haut la chaîne de Belledonne.




Nous nous rapprochons ensuite de la Pinéa.



Arrivés sur la crête à Plénom (1615m), nous laisserons la Pinéa à notre gauche et continuerons notre chemin sur la droite (direction Nord) pour atteindre le Mont Fromage (1655 m), puis l'arrivée du télésiège désaffecté (1660m) que certains aimeraient revoir fonctionner mais ce n'est pas dans l'air du temps compte tenu des hauteurs de neige....

De là crête la vue est splendide.

--Sur la droite nous avons toujours Chamechaude et la dent de Crolles avec, en arrière plan, la chaîne de Belledonne. On aperçoit même au loin le Mont Blanc (à chercher avec attention sur la photo qu'il faudrait peut être zoomer...)




--Sur la gauche, nous avons une très belle vue sur le massif de la grande Sure.

Pour la pause repas, Michel nous trouve des rochers confortables au point culminant de la randonnée (1703 m), avec une vue imprenable sur les 3 massifs, Chartreuse, Belledonne et Vercors, où nous nous installons pour plus de confort en 2 groupes.



Après environ 45 min d'arrêt, nous reprenons le chemin légèrement descendant pour arriver à l'Oratoire d'Orgeval (1640m)

Très belle descente permettant d'admirer encore le paysage.





On distingue au loin, le Charmant Som peu enneigé et les lances de Mallissard.

Le groupe revoit alors ses ambitions à la baisse et décide de ne pas continuer jusqu'à la bergerie que nous connaissons tous bien et d'amorcer la descente du retour

Il est environ 14h30.



Un dernier regard à ce beau plateau, on y reviendra...la neige manque un peu sur les crêtes probablement soufflées par le vent et/ou fondue par le soleil ?



Au retour, Michel nous évite la descente par la route monotone et encombrée par toutes sortes de descendeurs : skieurs de fond, de rando, ou luges.

Nous prenons un sentier qui longe et coupe à plusieurs reprise la route. Ce chemin est très tranquille, peu fréquenté mais parfois raide, où la descente dans une neige plus molle est parfois plus difficile, surtout pour les genoux fragiles Certains ont apprécié, d'autres peut être un peu moins...et de gros arbres nous coupent parfois le chemin...

A déplorer 3 chutes, mais les malheureuses ont été vite secourues par André très vigilant.

Enfin nous arrivons tous et toutes en bon état.

Balade bien connue mais toujours très belle. Il est 15 h 30. Nous avons fait 10 km et 480m de dénivelé.

Certaines auraient aimé prendre un dernier pot au soleil, hélas la terrasse du bar était bondée et inaccessible en cette période de vacances scolaires. Une autre fois peut être ?

Merci à Michel et à Josiane notre serre file.

Chantal

