



Compte rendu randonnée Serpaton Cléton 12 juin 2023

Nous sommes 7 au départ du Col du Fau : Marie Elisabeth, Annick, Jacqueline, Viviane, Michel, Alain et J.Claude.

A part quelques paquets de brumes sur les crêtes des rochers du Cléton et du Baconnet, il fait beau et nous aurons rapidement très – trop- chaud. Nous démarrons sur une large piste doucement montante (à souligner compte tenu de la suite) : on domine le toujours superbe plateau du Trièves. Les coquelicots bordent le chemin et tapissent les champs de blés (cette douceur est un piège).



Au point 976, nous bifurquons à droite dans une large allée plane bordée de beaux arbres, royale et..... trompeuse, car nous ne sommes pas dupes : le Serpaton ne se gagnera pas en flânant. La preuve c'est que tout à coup il faut sortir de la piste et prendre un tout petit sentier, étroit et direct dans la pente, agrémenté de cailloux, boue et gadoue : ça promet !

Assez vite et naturellement se forment les groupes « rouge et bleu » ; 4 sont devant, loin devant, qui attendent régulièrement et patiemment les 3 qui peinent, qui soufflent, qui se demandent ce qu'elles font dans cette galère, dont elles savaient bien que c'était une bavante, qui pensent qu'elles n'arriveront pas au bout, etc





A plusieurs reprises le sentier croise une grande piste, dont nous nous disons qu'à la descente elle sera la bienvenue pour éviter ce scabreux sentier, d'autant plus si nous sommes sous l'orage.....perspective de rêve !!! Lors de ces croisements nous découvrons d'abord une très jolie fontaine et son bassin de bois, puis un trio de marcheurs et leurs....deux chèvres « de compagnie », sympas et familières.






Nous entrons dans la forêt, au point 1250, l'effort est toujours soutenu, ça grimpe sans répit, même si le sentier est un peu plus large dans une lumière et un décor magnifiques. A la sortie de la hêtraie, alors que nous nous attendons à d'interminables lacets en alpage, oh surprise, les antennes du col se sont nettement rapprochées et le sentier s'aplanit enfin!



Il est midi, une table de pique nique nous tend les bras et il fait soleil, quelle récompense ! Les « rouge » ne s'attardent pas et filent vers le Cléton où ils pique-niqueront à la cabane.

Les « bleu » - Jacqueline, Annick, Viviane – fières de leur exploit (!) s'attablent avec grand plaisir. Quand les nuées noires venues des Hauts plateaux du Vercors se rapprochent et commencent à gronder, nous prévenons Michel (comme convenu) de notre descente en autonomie.

Finalement le temps ne se gâte pas, et notre cheminement ne sera interrompu que pour observer, photographier, toutes les fleurs, juste entraperçues (et pour cause) à la montée : un églantier écarlate, des brins de muguet, des gentianes de Koch, des orchis tachetés, des platanthères et céphalanthères, etc....des martagons et des gentianes jaunes en boutons, un régal. Nous terminons notre descente par la piste, confortable et ouverte sur un paysage de prés fleuris.



La cerise sur le gâteau c'est que le snack du Col du Fau est ouvert ! Le groupe « rouge » nous y rejoint en terrasse pour un pot réconfortant, et bien mérité, n'est ce pas Jean Claude ???

Les chiffres « bleu » : 703m et 10 km.

Viviane

Pendant que le groupe bleu "recharge les batteries", le groupe rouge poursuit vers le rocher du Cléton par le sentier de crête qui est bien souvent masqué par un foin très haut et abondant. Après une halte rapide à la cabane pour le pique nique, il est décidé de revenir au Serpaton par le sentier de la fontaine de La Chau rendu très boueux par le passage de vaches.



Nous ne tardons pas pour redescendre car l'orage menace, nous aurons un peu de pluie sur la piste avant d'arriver au parking où nous retrouvons le groupe bleu attablé au snack Le Vrai du Fau.

Les chiffres « rouge » : 840 m et 14,5 km.

Trace Openrunner N° [16375478](#)

Michel

